

# GEODETICKÉ ÚDAJE

Výpis z databáze Železničního bodového pole

Databáze: **szgdb** ----- Umístěná v: localhost : 5432

Pracoviště: **SŽG Praha, pracoviště Plzeň** - 07. 05. 2020 12:56:00 - Pelikán, Petr

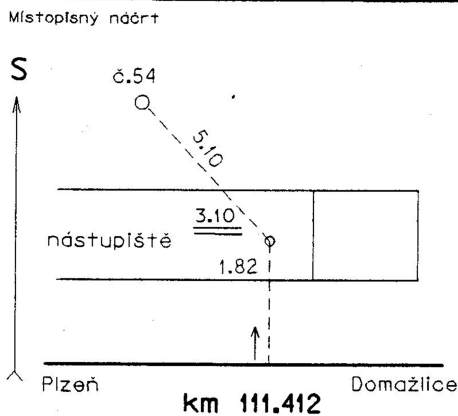
**!!! NEŘÍZENÁ KOPIE !!!**

str. 1/1

**Traťový úsek:** **0203** Plzeň hl.n.-os.n. (mimo) - Cheb (klášterec.staničení) (včetně)  
**Definiční úsek:** **B1** žst. Plzeň-Jižní předměstí  
**Číslo bodu:** **3607** km: **350,855** Katastrální území: Plzeň

**Souřadnice JTSK**  
Y = 823405,274  
X = 1070305,990  
Nadm. výška 326,213  
**Souřadnice ETRS89**  
Latitude N 49°44'26.63526"  
Longitude E 13°21'54.21374"  
El. High 372.832

Výškový systém: Bpv  
Typ určení výšky: Nivelací  
Typ určení bodu: GNSS  
Třída přesnosti: 1  
Splnění TKP: ANO  
Druh stabilizace: hřeb

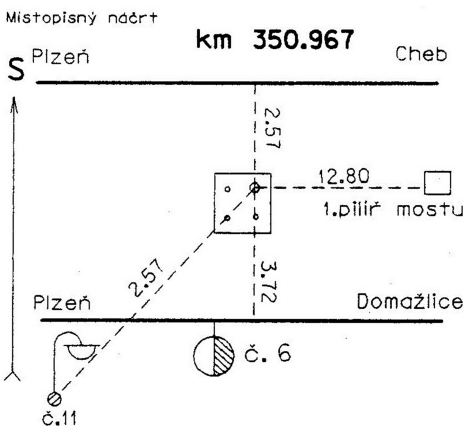


**Poznámka:** měřický hřeb v nástupišti: žst.Plzeň\_Již.předměstí, km 111,412 trati Plzeň - Česká Kubice  
**Vyhotovil:** SŽG Praha, pracoviště Plzeň  
**Platnost (od – do):** 1. 1. 2004 -  
**Transformační klíč:** Plzeň 1  
**Původ bodu:** pro mapové podklady

**Traťový úsek:** **0203** Plzeň hl.n.-os.n. (mimo) - Cheb (klášterec.staničení) (včetně)  
**Definiční úsek:** **B1** žst. Plzeň-Jižní předměstí  
**Číslo bodu:** **3608** km: **350,967** Katastrální území: Plzeň

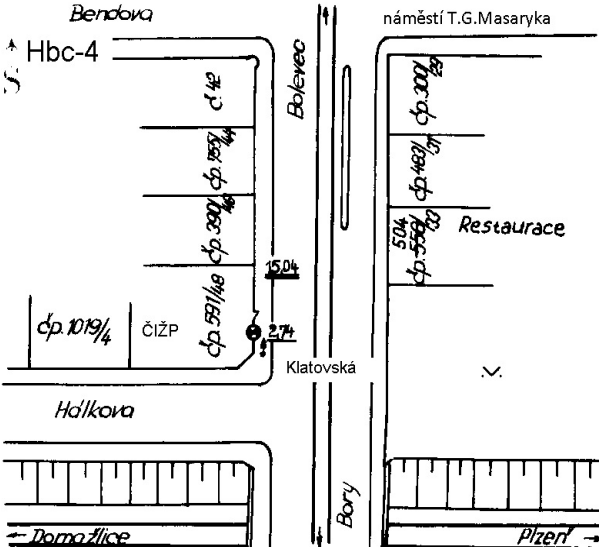

**Souřadnice JTSK**  
Y = 823515,940  
X = 1070254,523  
Nadm. výška 326,239  
**Souřadnice ETRS89**  
Latitude N 49°44'27.74386"  
Longitude E 13°21'48.3627"  
El. High 372.855

Výškový systém: Bpv  
Typ určení výšky: Nivelací  
Typ určení bodu: GNSS  
Třída přesnosti: 1  
Splnění TKP: ANO  
Druh stabilizace: hřeb

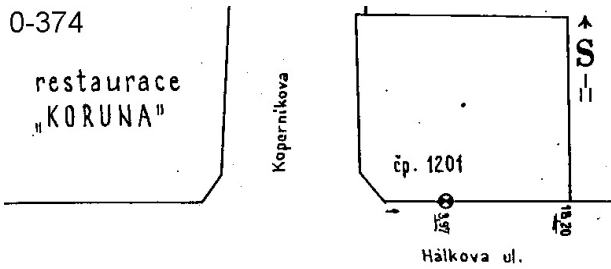
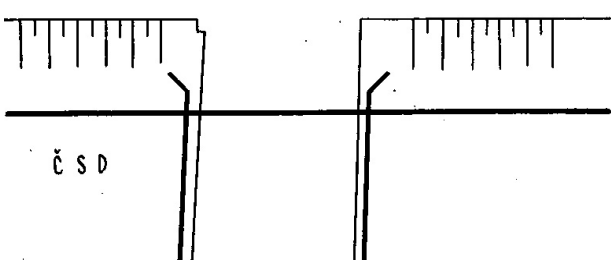


**Poznámka:** měřický hřeb v základu bývalé návěsti: žst.Plzeň\_Již.předměstí  
**Vyhotovil:** SŽG Praha, pracoviště Plzeň  
**Platnost (od – do):** 1. 1. 2004 -  
**Transformační klíč:** Plzeň 1  
**Původ bodu:** pro mapové podklady

## NIVELAČNÍ ÚDAJE

Nivelační pořad: Hbc Plzeň-Přeštice						
Předchozí bod	Nivelační bod	Délka v km		Nadmořská výška Bpv	Výška z roku	
		oddílu	od počátku			
Hbc-3.1	Hbc-4	0.190	0.870	330.594 m	1997	
<div>Místopisný popis: Plzeň, dům čp. 591, ČiŽP</div>			<div>Místopis: </div>			
<div>Stav a stáří objektu: značka 0,4 m nad zemí zachovalá omítnutá podsklepená dvoupatrová cihlová stavba z roku 1920</div>			<div></div>			
<div>Poznámky:</div>			<div>Úz. jednotka: 340500102 Okres: Plzeň - město Obec: PLZEŇ 1 Kat. území: PLZEŇ Vlastník/parc. č.: /</div>			
ZM-50	12-33		SMO-5	PLZEŇ 9-5		
Druh zn.	Stupeň stab.	Stabilizoval	Druh bodu	Souradnice v S-JTSK		
Č V	2	ZÚ		Y	822978 m	dig.
	Druh stab.	Ježek		X	1070399 m	
	N	1949				
Zeměpisná délka		Zeměpisná šířka	Gs	Gn	Ba	
13° 22' 19,3"		49° 44' 28,5"	980968 mgal	981043 mgal	4 mgal	
Datum: 6.3.2021						

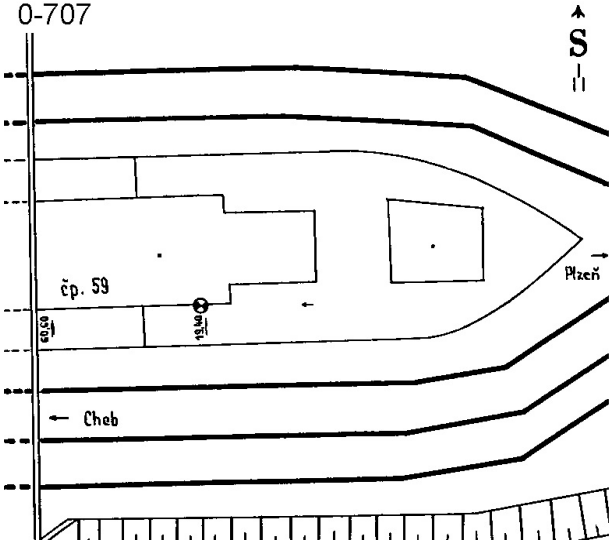
# NIVELAČNÍ ÚDAJE

Nivelační pořad: PNS-PL 000 Plzeň						
Předchozí bod	Nivelační bod	Délka v km		Nadmořská výška Bpv	Výška z roku	
		oddílu	od počátku			
	PL-000-374	0.000	0.000	332.665 m	1949	
<p>Místopisný popis: Bory, západní část, dům čp. 1201</p>		<p>Místopis: 0-374</p> 				
<p>Stav a stáří objektu: značka 0.5 m nad zemí, Hálkova ulice č. 36, omítnutá, podsklepená, cihlová stavba</p>						
<p>Poznámky:</p>		<p>Úz. jednotka: 340500102 Okres: Plzeň - město Obec: PLZEŇ 1 Kat. území: PLZEŇ Vlastník/parc. č.: /</p>				
ZM-50	12-33		SMO-5	Plzeň 9-5		
Druh zn.	Stupeň stab.	Stabilizoval	Druh bodu	Souřadnice v S-JTSK		
Č V	2	ZÚ		Y	823251 m	dig.
	Druh stab.	Ježek		X	1070319 m	
	N	1949				
Zeměpisná délka		Zeměpisná šířka		Gs	Gn	Ba
0° 0' 0,0"		0° 0' 0,0"		0 mgal	0 mgal	0 mgal
Datum: 6.3.2021						

# NIVELAČNÍ ÚDAJE

Nivelační pořad: PNS-PL 000 Plzeň					
Předchozí bod	Nivelační bod	Délka v km		Nadmořská výška Bpv	Výška z roku
		oddílu	od počátku		
	PL-000-375	0.000	0.000	330.647 m	1949
<p>Místopisný popis: Bory, západní část, dům čp. 1177</p>		<p>Místopis:</p>			
<p>Stav a stáří objektu: značka 0.3 m nad zemí, Hájkova ulice č. 16, omítnutá, podsklepená, cihlová stavba</p> <p>Poznámky: 1) Bod staré místní nivelační sítě z r. 1920. 2) značka čepová nenormalizovaná.</p>		<p>Č S D</p>			
		<p>Úz. jednotka: 340500102</p> <p>Okres: Plzeň - město</p> <p>Obec: PLZEŇ 1</p> <p>Kat. území: PLZEŇ</p> <p>Vlastník/parc. č.: /</p>			
ZM-50	12-33		SMO-5	Plzeň 9-5	
Druh zn.	Stupeň stab.	Stabilizoval	Druh bodu	Souřadnice v S-JTSK	
Č	2	neznámo		Y	823126 m
	Druh stab.			X	1070370 m
	N				
Zeměpisná délka		Zeměpisná šířka	Gs	Gn	Ba
0° 0' 0,0"		0° 0' 0,0"	0 mgal	0 mgal	0 mgal
Datum: 6.3.2021					

# NIVELAČNÍ ÚDAJE

Nivelační pořad: PNS-PL 000 Plzeň						
Předchozí bod	Nivelační bod	Délka v km		Nadmořská výška Bpv	Výška z roku	
		oddílu	od počátku			
	<b>PL-000-707</b>	0.000	0.000	<b>326.225 m</b>	1955	
<p>Místopisný popis: Vnitřní město, dům čp. 59</p>		<p>Místopis: 0-707</p> 				
<p>Stav a stáří objektu: značka 0.3 m nad zemí, staniční budova Plzeň-Jižní předměstí v km 350.700 železnice Plzeň-Cheb, omítnutá, cihlová stavba</p> <p>Poznámky:</p>		<p>Úz. jednotka: 340500102 Okres: Plzeň - město Obec: PLZEŇ 1 Kat. území: PLZEŇ Vlastník/parc. č.: /</p>				
ZM-50	12-33		SMO-5	Plzeň 9-5		
Druh zn.	Stupeň stab.	Stabilizoval	Druh bodu	Souřadnice v S-JTSK		
Č V	3	ZÚ		Y	823237 m	
	Druh stab.	Ing. Bubák		X	1070392 m	dig.
	N	1955				
Zeměpisná délka		Zeměpisná šířka	Gs	Gn	Ba	
0° 0' 0,0"		0° 0' 0,0"	0 mgal	0 mgal	0 mgal	
Datum: 6.3.2021						